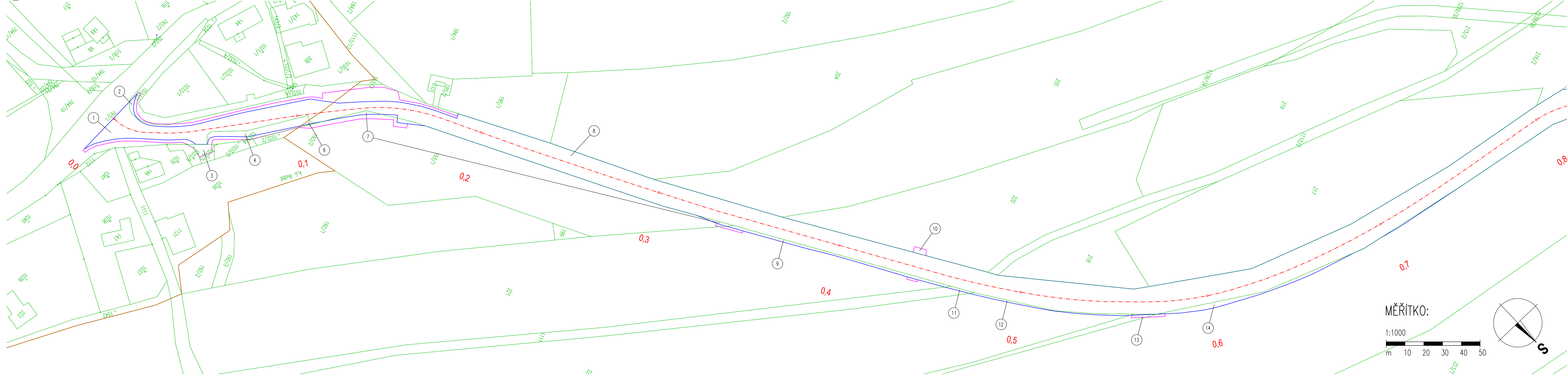
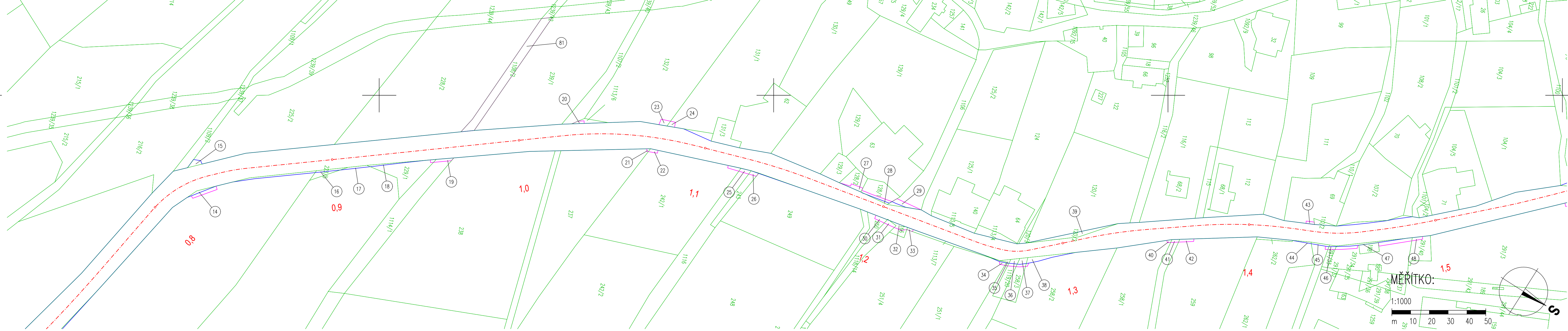


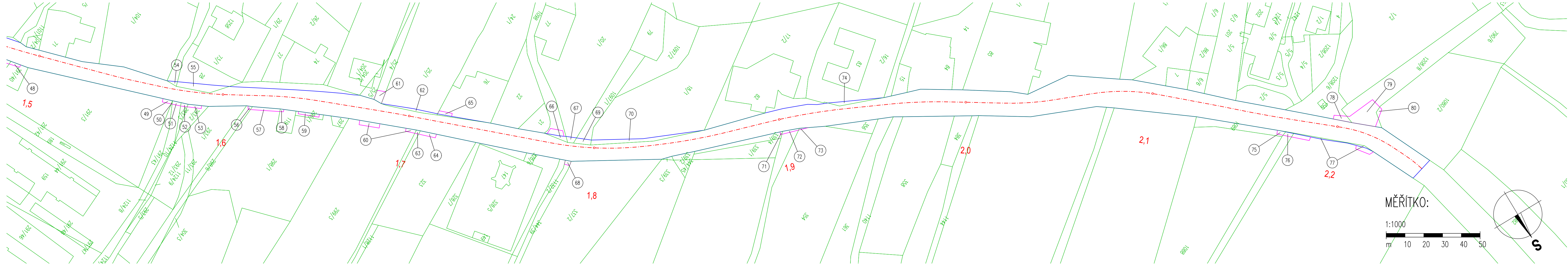
SITUACE DOTČENÝCH POZEMKŮ km 0,000 – 0,800
1: 1000



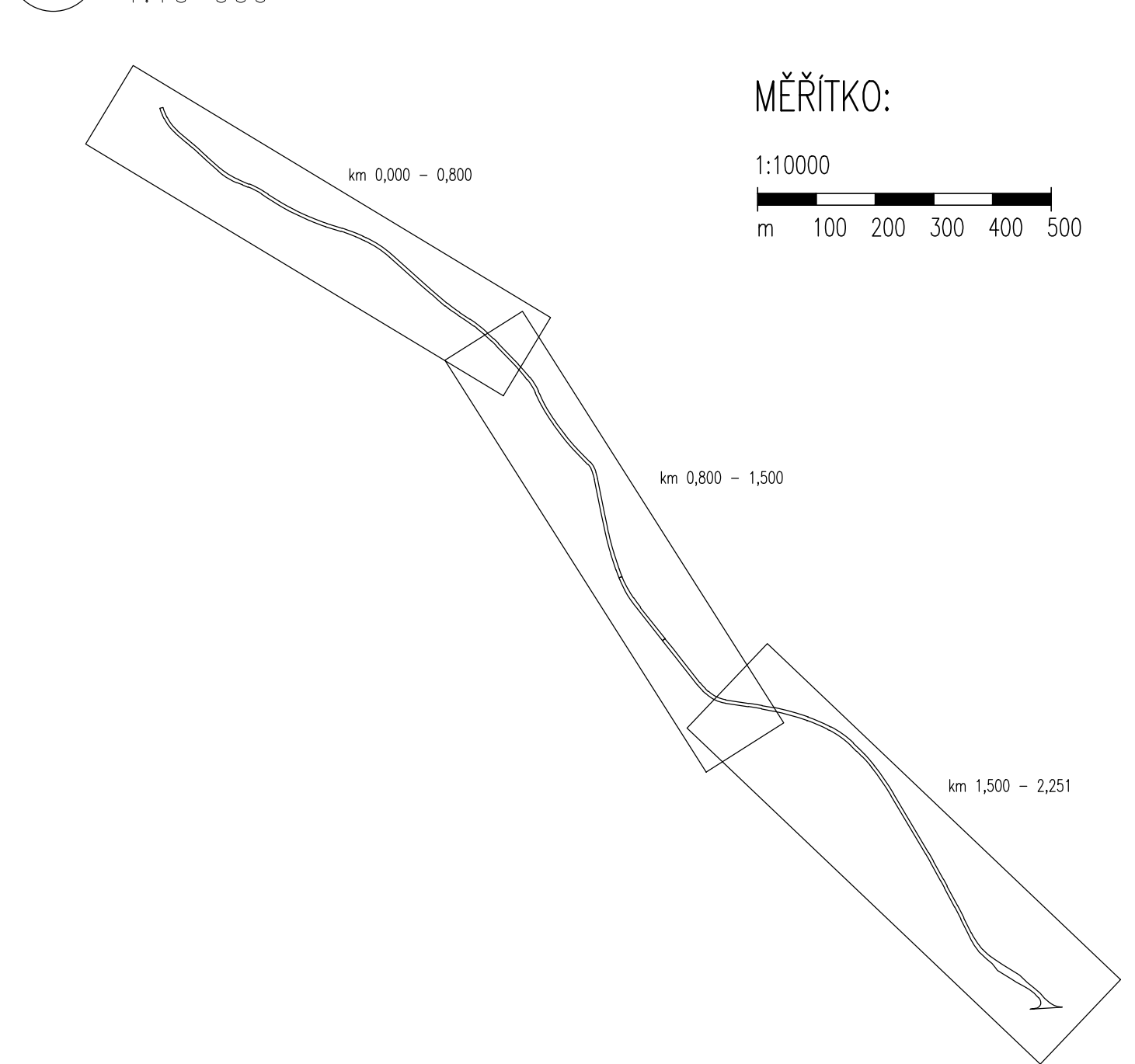
SITUACE DOTČENÝCH POZEMKŮ km 0,800 – 1,500
1: 1000






SITUACE DOTČENÝCH POZEMKŮ km 1,500 – 2,251
1: 1000



PŘEHLEDNÁ SITUACE Kladu listů
1:10 000



- LEGENDA NOVÝ STAV:
- OSA KOMUNIKACE
 - TRVALÝ ZABOR
 - DŮČASNÝ ZABOR
- LEGENDA KATASTR NEMOVITOSTÍ
- HRANICE KAT. OZEMÍ
 - HRANICE POZEMKŮ
 - ČÍSLO POZEMKU
 - VNITŘNÍ VĚLENÍ POZEMKŮ
 - VĚCNÉ BŘEMENO

SOUŘADICOVÝ SYSTÉM: S-JTSK		VÝŠKOVÝ SYSTÉM: BpM		DUSP+PDPS	
KRESLIL:	ING. JARĚ HERYNEK				FORSTEROVA P. 175, 566 01 VYSOKÉ MYTO E-MAIL: MDS@MDSPROJEKT.CZ
ZPRACOVAL:	ING. JARĚ HERYNEK				
TECHNICKÁ KONTROLA:	ING. LUKÁŠ TOBEŠ				
ZODPOVĚDNÝ PROJEKTANT:	ING. JAN BURSA				
HLAVNÍ PROJEKTANT:	ING. JAN BURSA				
KRAJ: PAROUČICKÝ	OKRES: OSTI NAD ORLICÍ	OBEC: ROZSOCHA, V. SKROVNICE	STUPEŇ: DUSP+PDPS		
INVESTOR: SPRÁVA A DRŽBA SILNIC PAROUČICKÉHO KRAJE, DOUBRAVICE 98, 533 53 PAROUČICE			ZAK.ČÍSLO: 2122-19-3		
AKCE: OPRAVA SILNICE III/3124 ROZSOCHA – VELKÁ SKROVNICE			ARCHIVNÍ ČÍSLO: 2122		
OBJEKT: F. SOUVISEJÍCÍ DOKUMENTACE			DATUM: 04/2021		
			FORMÁT: 10x44		
OBSAH:			MĚŘÍTKO: 1:1000		
			ČÍSLO SOUPRAVY: ČÍSLO PŘÍLOHY: F.1.1.		
SITUACE DOTČENÝCH POZEMKŮ					

DUSP+PDPS



FÖRSTEROVA Č.P. 175, 566 01 VYSOKÉ MÝTO
E-MAIL: MOSKOVSPROJEKT.CZ